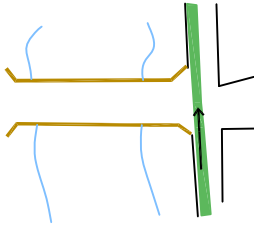
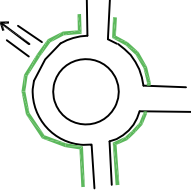
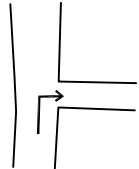
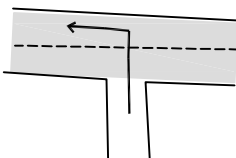
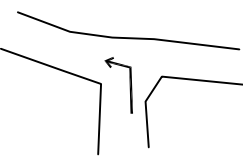
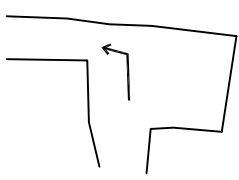
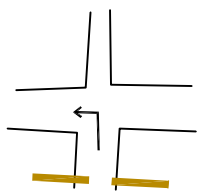
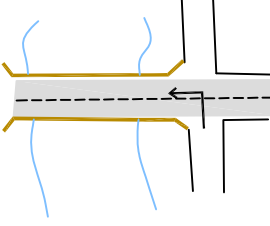
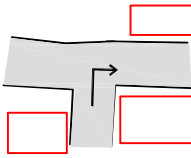
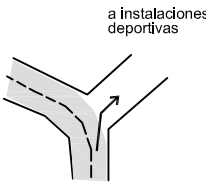
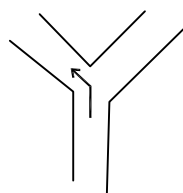
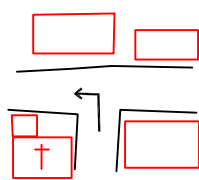
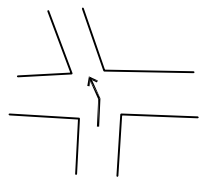
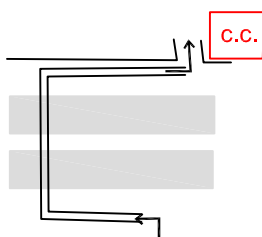
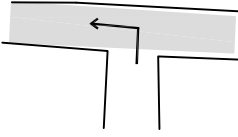
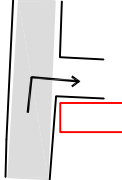
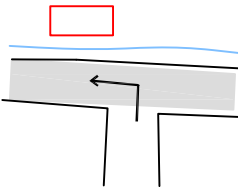
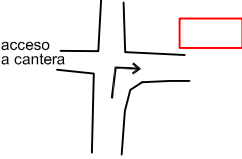
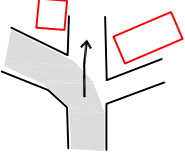
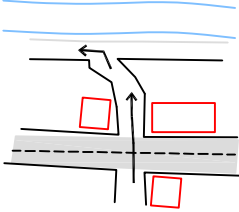
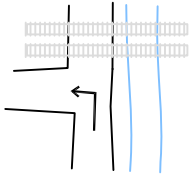
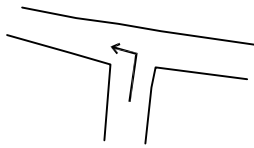
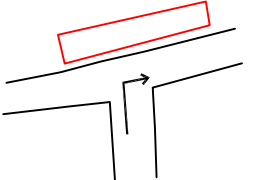
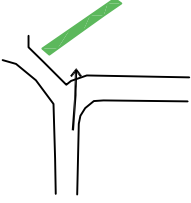


D.O.	Distancia Parcial	WP	Croquis	Descripción
0,00	0,00	XX		Tomamos el carril bici junto a la ribera del Ebro, en el puente de Piedra, margen izquierda. Seguimos el carril bici hasta dejar atrás la Expo y el Parque del Agua...
4,26	4,26	XX		En la rotonda después de pasar bajo a la A-2, dejamos el carril bici y tomamos una pista de tierra ancha junto al río Ebro.
4,99	0,73	XX		Dejamos la ancha pista y giramos 90°. Vamos hacia Juslibol.
5,74	0,75	XX		Después de una cuesta, llegamos a la calle Zaragoza de Juslibol. La tomamos hacia la izquierda.
6,24	0,50	XX		Tras atravesar el casco urbano de Juslibol, nos incorporamos hacia la izquierda por el camino a Los Galachos.
8,45	2,21	XX		Llegamos a una explanada. Giramos a la izquierda y nos internamos por un puente en los Galachos. Los atravesamos por la pista principal siguiendo las indicaciones del GR-99.
9,97	1,52	XX		Salimos de la reserva de los Galachos (valla), y giramos a la izquierda.

D.O.	Distancia Parcial	WP	Croquis	Descripción
11,64	1,67	xx		Puente de Alfocea. Giramos a la izquierda por la carretera Z-A-2563 hacia Monzalbarba.
12,99	1,35	xx		Tras entrar en Monzalbarba, llegamos a un STOP. Giramos a la derecha y entramos en el pueblo.
13,52	0,53	xx		En una curva, tomamos un desvío a la derecha hacia unas instalaciones deportivas (indicación GR-99).
13,59	0,07	xx		Enseguida tomamos la izquierda en la siguiente bifurcación. Elefante a la derecha !! Nos mantenemos por el camino principal y cruzamos la AP-68 por paso elevado. Después entramos en Utebo.
16,18	2,59	xx		Al llegar a la iglesia, giro a la izquierda. Continuo por la calle Miguel Hernández, dejando a la derecha el Centro Cívico.
17,03	0,85	xx		Mantenemos la dirección. Cruzamos el ferrocarril por paso inferior, continuamos recto y llegamos a un cruce, continuando recto. Estamos ahora en la Avda de Zaragoza.
17,80	0,77	xx		Pasarela sobre la autovía. Cruzamos y tomamos el ramal de carretera junto al Centro Comercial, manteniendo la dirección que llevábamos.

D.O.	Distancia Parcial	WP	Croquis	Descripción
19,41	1,61	xx		Desembocamos a pista asfaltada. Giramos a la izquierda.
19,59	0,18	xx		Enseguida giramos a la derecha junto a una casa, por pista de tierra.
20,73	1,14	xx		Seguimos entre fincas, tapias, casas, dejando algún acceso, por el camino principal hasta desembocar en otra pista asfaltada. La tomamos a la izquierda.
21,08	0,35	xx		Giramos a la derecha junto a una tapia y un acceso a una cantera.
21,30	0,22	xx		Después de dejar una cantera a nuestra izquierda, en una curva, dejamos la pista asfaltada y tomamos un camino entre fincas.
22,90	1,60	xx		Carretera de Bárboles, paralela al Canal Imperial. La cruzamos con prudencia y de frente hay un acceso al camino de servicio del Canal Imperial. Lo tomaremos a la izquierda.
28,04	5,14	xx		Tras un buen trecho por el canal, giramos a la izquierda antes de pasar bajo la línea del ferrocarril. Seguimos paralela a ella para alcanzar un paso superior y cruzar sobre el ferrocarril y la autovía.

D.O.	Distancia Parcial	WP	Croquis	Descripción
29,31	1,27	xx		Intersección después de bajar la rampa del Paso Superior. Giramos a la izquierda. El camino está asfaltado (camino de Épila).
31,35	2,04	xx		Semáforo. Giramos a la derecha y tomamos el camino del Pílon. Lo seguimos hasta su confluencia con Avenida Hispanidad.
32,66	1,31	xx		Al final del Camino del Pílon, dejamos la calzada y tomamos momentáneamente el carril bici de Vía Hispanidad. Lo dejamos y cruzamos bajo el scalextric.
38,40	5,74	xx		Seguimos por avenida de Navarra hasta dejar atrás el Centro Comercial y, en el siguiente paso de peatones, cruzamos la avenida. Retomando el carril bici, rodeamos la estación y seguimos por las ribera derecha del Ebro. Finalmente cruzamos el puente de Piedra y cerramos el recorrido.