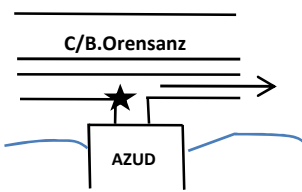
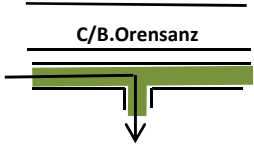
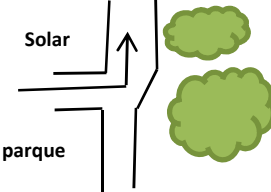


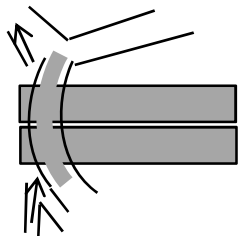
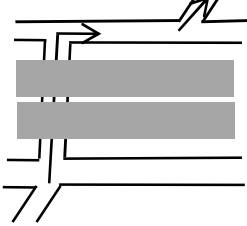
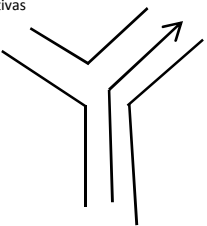
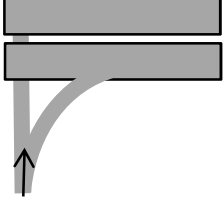
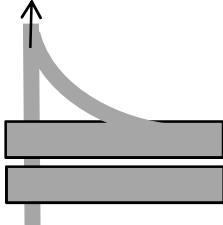
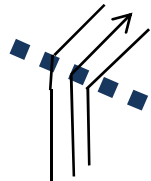
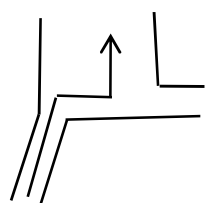

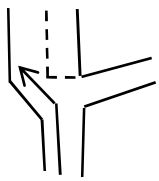
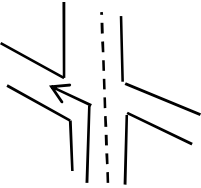
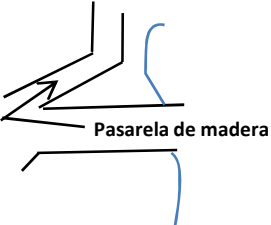


D.O.	Distancia Parcial	Croquis	Descripción
0,00	0,00		Partimos del azud, margen izquierda. Ponemos el cuentakilómetros a cero junto al hito del Anillo Verde de Zaragoza.
0,21	0,21		En el carril bici de la ribera del Ebro, giramos a la derecha para tomar el que se dirige a la desembocadura del Gállego y lo seguimos hasta el parque que hay en la misma.
0,68	0,47		Recorremos el parque y tomamos el camino que sale paralelo al Gállego en dirección Norte.
2,74	2,06		Giramos a la izquierda para subir por una rampa y poder cruzar el río por la pasarela de madera.
2,95	0,21		Nada más cruzar, giramos a la izquierda y continuamos remontando el cauce del Gállego.
3,15	0,20		Pasamos bajo los puentes de la avenida de Cataluña sobre el río, tomando brevemente una carretera asfaltada (100 m), y girando a la izquierda en la curva. Ojo a los coches.
3,92	0,77		Cruce bajo la A-2. Pasamos perpendicularmente bajo el viaducto de la autovía e, inmediatamente después giramos a la derecha. Seguimos paralelos a la autovía y 50 m después, tomamos un camino a nuestra izquierda

D.O.	Distancia Parcial	Croquis	Descripción
4,75	0,83	instal. deportivas 	Dejamos un desvío a la izquierda que conduce a unas instalaciones deportivas.
5,78	1,03		Llegamos al enlace con la autovía del Nordeste. Mantenemos la dirección por el tramo asfaltado del enlace.
6,35	0,57		Dejamos el enlace y su asfalto, y salimos a una pista ancha y pedregosa.
6,68	0,33		Poco antes de una curva pronunciada, y después de una rampa, cruzamos bajo el ferrocarril.
6,75	0,07		Tras una breve cuesta, llegamos a un descampado. Giramos a la izquierda y dejamos la carretera que va a Montañana.
7,11	0,36	parque de los Ajos 	Área recreativa Parque de los Ajos. Continuamos por la pista principal.
7,94	0,83		En una bifurcación, tomamos la pista a la izquierda y continuamos paralelos a un vallado metálico.

D.O.	Distancia Parcial	Croquis	Descripción
8,39	0,45		Tomamos un desvío a la izquierda que nos conduce a la pasarela sobre el Gállego en las inmediaciones de San Juan de Mozarrifar
8,68	0,29		Nada más cruzar la pasarela, giramos 180° y tomamos un camino marcado con estacas y las siglas SGA. Siguiendo este camino y sus estaquillas, llegaremos al azud.
12,06	3,38		Azud de Urdán. La vuelta se propone por el mismo sitio.