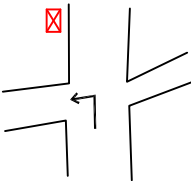
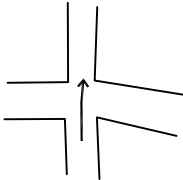
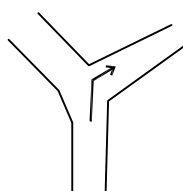
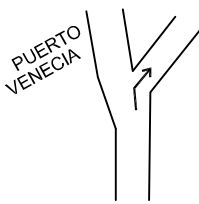
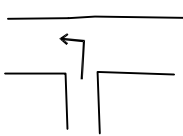
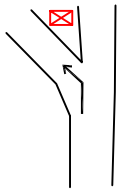
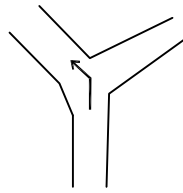
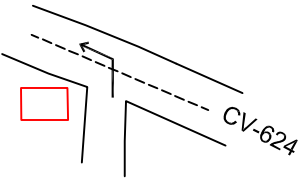
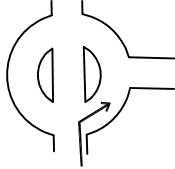
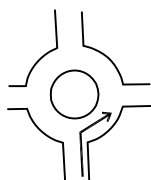
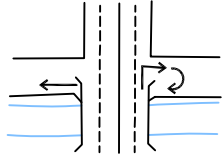


D.O.	Distancia Parcial	WP	Croquis	Descripción
0,00	0,00	XX		Camino de Tiro de Bola. Dejamos la ancha pista del tiro de bola girando a la izquierda hacia un parking. Un poco más adelante está el panel de los Senderos de Goya. Seguimos la indicación de "Torrecilla de Valmadrid"
0,24	0,24	XX		Cruce. Seguimos recto, hacia Puerto Venecia cuesta abajo.
0,48	0,24	XX		Al finalizar la cuesta, giramos a la izquierda, bordeando la urbanización del área comercial Puerto Venecia.
0,74	0,26	XX		Bifurcación que tomamos a la derecha según los postes indicativos del CR-41. Camino en mal estado pues sirve de desagüe de aguas de lluvia. Seguiremos los postes pasando bajo la autovía y el ferrocarril.
4,36	3,62	XX		Llegamos a la pista por donde discurre el PR-Z-23. La tomamos a la izquierda y continuamos el ascenso.
7,54	3,18	XX		Desvío a la izquierda junto a panel explicativo del Camino Rural CR-41. Seguimos los postes que señalizan perfectamente el itinerario, hasta la carretera de Valmadrid.
15,76	8,22	XX		Después de un divertido descenso, nos aproximamos a la carretera de Valmadrid. En un bifurcación giramos hacia la izquierda, siguiendo la señal de "Camino de Mediana".

D.O.	Distancia Parcial	WP	Croquis	Descripción
15,97	0,21	xx		Carretera de Valmadrid. Junto a una antigua edificación, intersección con la CV-624. Hacia la derecha, a 1 kilómetro se encuentra Torrecilla de Valmadrid. Hacia la izquierda, vuelta a Zaragoza. Describimos aquí la vuelta.
24,47	8,50	xx		Intersección antes del polígono industrial Empresarium. Giramos a la derecha y tomamos la calle Albardín.
27,14	2,67	xx		Rotonda. Tomamos la Calle Acebo hacia la derecha.
27,88	0,74	xx		Cruce con el Canal Imperial. Pasamos por encima, giramos a la derecha y tomamos el canal de servicio hacia Zaragoza.
30,35	2,47	xx		Intersección con la carretera de Valmadrid. La cruzamos y retomamos el camino del Canal (indicaciones hacia residencia de animales). Hacia el kilómetro 31 de nuestra ruta, cruzamos el canal para tomar el camino de la otra margen, mejor acondicionado para bicis.
35,40	5,05	xx		Antes de cruzar sobre el Tercer Cinturón, dejamos el Canal y bajamos por un parque hacia el carril bici del Tercer Cinturón. Lo tomamos hacia la izquierda y lo seguimos hasta la intersección del cementerio.
38,50	3,10	xx		Llegada a nuestro punto inicial.