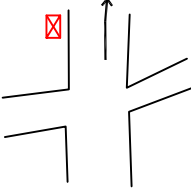
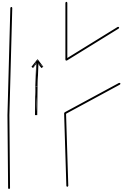
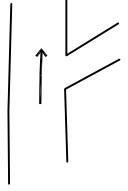
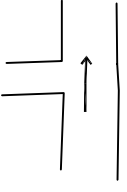
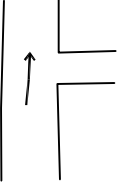
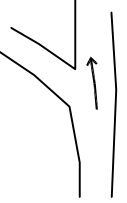
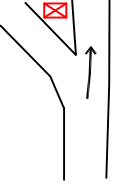
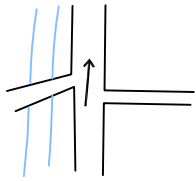
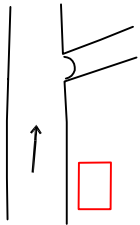
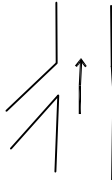
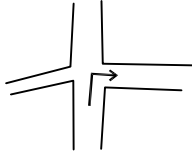
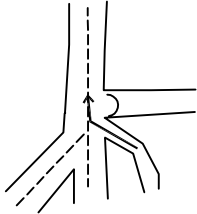

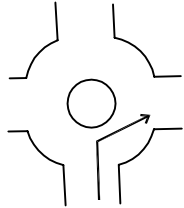
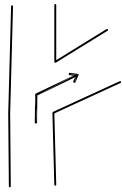
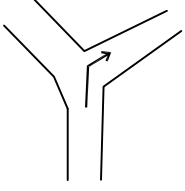


D.O.	Distancia Parcial	WP	Croquis	Descripción
0,00	0,00	XX		Camino de Tiro de Bola. Partimos del panel indicativo a la izquierda del camino, que explica los senderos de Goya. Seguiremos en principio las marcas blancas y amarillas del PR - Z - 23.
0,84	0,84	XX		Seguimos recto, dejando una bifurcación a la derecha. Vamos hacia los puentes sobre la autovía y el AVE.
1,68	0,84	XX		Seguimos por la pista principal, dejando otra bifurcación a la derecha. Avanzamos entre las instalaciones de las canteras, manteniendo la dirección y respetando la señalización de prohibido el paso, hasta el PK 2,65 donde el camino se estrecha.
3,48	1,80	XX		Seguimos recto. Se une a nuestra izquierda la ruta señalizada como Camino Rural CR-41. Carteles indicadores.
4,65	1,17	XX		Seguimos en ascenso por la pista principal. Dejamos un desvío a la derecha con destino Cuarte.
5,23	0,58	XX		Tras el último repecho, llegamos a lo alto de un cerro donde hay una balsa. Comenzamos el descenso y dejamos una bifurcación a la izquierda. Bajada fuerte.
6,65	1,42	XX		Bifurcación y panel. Tomamos la pista de la derecha. Por la izquierda sigue el CR - 41 hacia Torrecilla de Valmadrid.

Las parideras

D.O.	Distancia Parcial	WP	Croquis	Descripción
7,26	0,61	xx		Cruce con gasoducto. Seguimos por la pista principal. A nuestra izquierda cauce seco del barranco del Montañés.
8,26	1,00	xx		Paridera de Gómez. La dejamos a nuestra derecha. Poco después dejamos también a la derecha una pista con cadena.
9,36	1,10	xx		Intersección con camino a Fuentetodos (PR-Z-23). Seguimos recto y a partir de aquí ya no seguimos el PR-Z-23.
9,99	0,63	xx		Giro a la derecha. Dejamos el camino actual para tomar el Camino de Valdeconsejo, en suave descenso por una val. Siguiendo recto se bajaría a la urbanización Sisallete.
15,45	5,46	xx		Polígono industrial. Tomamos la calzada en dirección a Cuarte, en descenso.
15,92	0,47	xx		Gran rotonda. Tomamos la segunda salida cuesta abajo. Es la Avenida de Valdeconsejo.
16,36	0,44	xx		Tra una bajada pronunciada, en la pequeña rotonda siguiente, tomamos la segunda salida (giro de 90°). Seguimos por camino asfaltado. Ojo a la circulación de coches, van como locos.

Las parideras

D.O.	Distancia Parcial	WP	Croquis	Descripción
18,58	2,22	xx		Tras una curva pronunciada, nos desviamos a la derecha por el "camino del Alfaz", también asfaltado.
19,35	0,77	xx		Tras una curva, tomamos un camino a la derecha sin asfalto, muy pedregoso. Subimos a través de un pinar al punto de partida.
20,18	0,83	xx		Final del recorrido, de nuevo en la zona del Tiro de Bola.