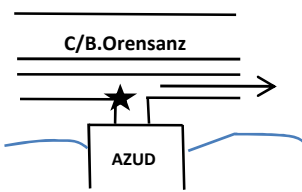
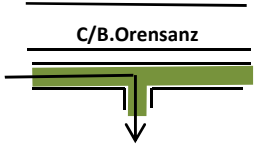
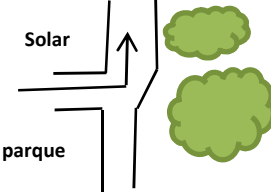


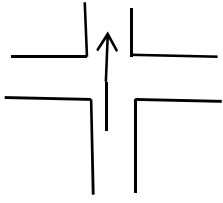
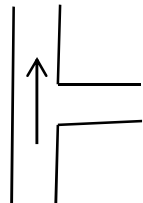
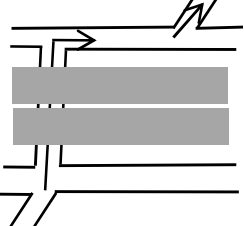
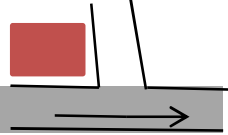
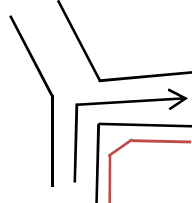
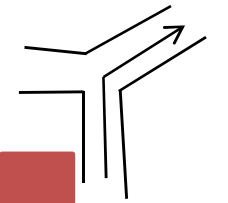
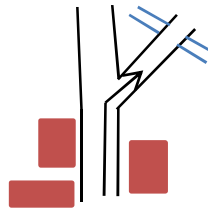
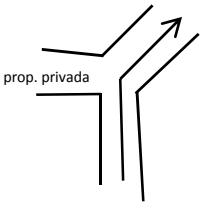
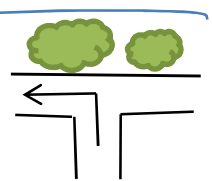
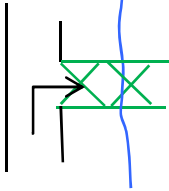
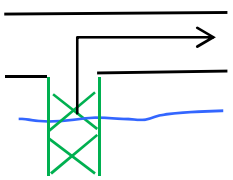


D.O.	Distancia Parcial	Croquis	Descripción
0,00	0,00		Partimos del azud, margen izquierda. Ponemos el cuentakilómetros a cero junto al hito del Anillo Verde de Zaragoza.
0,21	0,21		En el carril bici de la ribera del Ebro, giramos a la derecha para tomar el que se dirige a la desembocadura del Gállego y lo seguimos hasta el parque que hay en la misma.
0,67	0,46		Recorremos el parque y tomamos el camino que sale paralelo al Gállego en dirección Norte.
2,73	2,06		Giramos a la izquierda para subir por una rampa y poder cruzar el río por la pasarela de madera.
2,98	0,25		Nada más cruzar, giramos a la derecha y circulamos de nuevo hacia la desembocadura del Gállego.
4,83	1,85		Después de una rampa pronunciada, llegamos a un cruce de caminos. Seguimos de frente. ( a la derecha observatorio de aves y a la izda, parking)
5,72	0,89		Dejamos un desvío a la derecha.

D.O.	Distancia Parcial	Croquis	Descripción
6,01	0,29		Pasamos bajo el 4º cinturón por un paso inferior. Tras cruzarlo giramos primero a la derecha, y poco después a la izquierda para retomar el camino del Vado.
6,51	0,50		Continuamos recto por camino asfaltado.
7,14	0,63		Giro de 90º para bordear un vallado de finca, después de dejar atrás Torre Virreina.
8,16	1,02		Giro a la derecha.
8,85	0,69		Torre de San Lázaro. Tras dejar atrás las últimas casas, giramos a la derecha por una rampa para cruzar sobre una acequia y continuar por pista de tierra.
9,98	1,13		Dejamos atrás un desvío a la izquierda, con cartel que indica propiedad privada.
11,07	1,09		Alcanzamos un camino perpendicular al nuestro, que discurre junto al río Ebro. Lo tomamos hacia la izquierda.

D.O.	Distancia Parcial	Croquis	Descripción
11,42	0,35		Pasarela del Bicentenario. Subimos a la pasarela y cruzamos el río por la misma.
11,62	0,20		Nada más cruzar, giramos a la derecha y tomamos el GR- 99, Camino del Ebro, hacia Zaragoza.
19,09	7,47		Llegada al punto de partida en el azud.