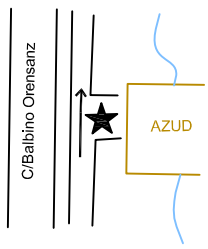
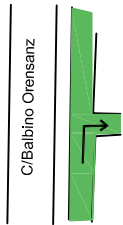
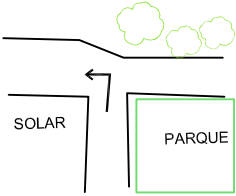
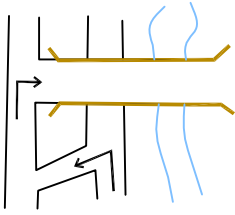
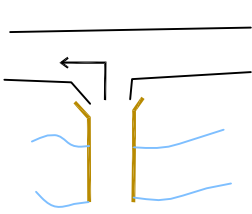
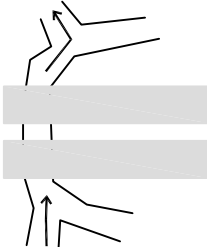
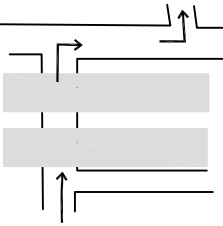

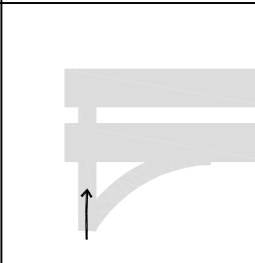
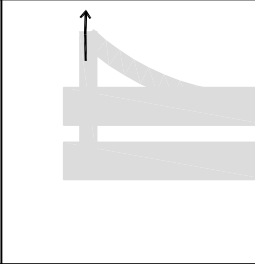
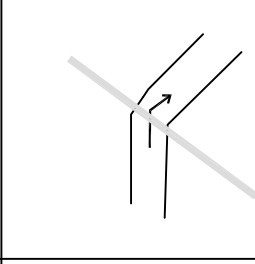
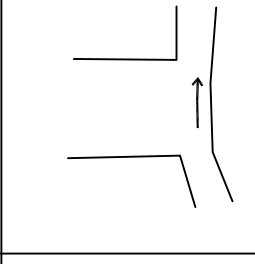
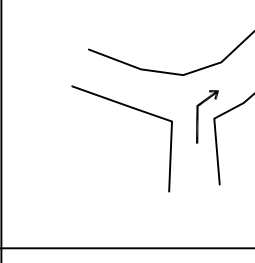
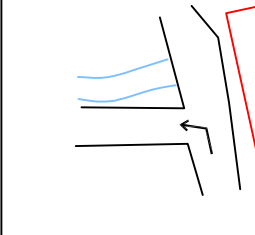
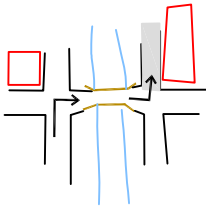
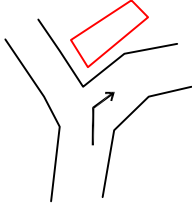
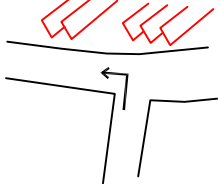
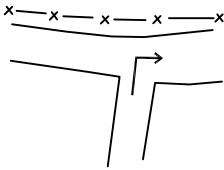
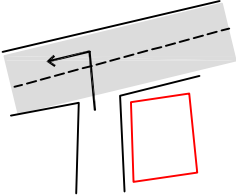
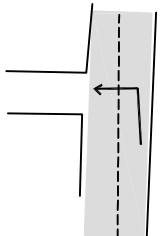


D.O.	Distancia Parcial	WP	Croquis	Descripción
0,00	0,00	XX		Partimos del azud del Ebro, margen izquierda. Ponemos el cuentakilómetros a cero junto al hito del Anillo Verde de Zaragoza.
0,21	0,21	XX		En el carril bici de la ribera del Ebro, giramos a la derecha para tomar el que se dirige a la desembocadura del Gállego y lo seguimos hasta el parque que hay próximo a la misma.
0,68	0,47	XX		Recorremos el parque y tomamos el camino que sale paralelo al Gállego en dirección Norte.
2,74	2,06	XX		Giramos a la izquierda para subir por una rampa y poder cruzar el río Gállego por la pasarela de madera.
2,95	0,21	XX		Nada más cruzar, giramos a la izquierda y continuamos remontando el cauce del río Gállego.
3,15	0,20	XX		Pasamos bajo los puentes de la avenida de Cataluña sobre el río, tomando brevemente una calle asfaltada (100 m), y girando a la izquierda en la curva. Ojo a los coches.
3,92	0,77	XX		Cruce bajo la A-2. Pasamos perpendicularmente bajo el viaducto de la autovía, e inmediatamente después giramos a la derecha. Seguimos paralelos a la autovía unos 50 m y giramos a la izquierda.

D.O.	Distancia Parcial	WP	Croquis	Descripción
4,75	0,83	xx		Dejamos un desvío a la izquierda que conduce a unas instalaciones deportivas.
5,78	1,03	xx		Llegamos al enlace con la autovía del Nordeste. Mantenemos la dirección por el tramo asfaltado del enlace.
6,35	0,57	xx		Dejamos el enlace y el asfalto, y salimos a una pista ancha y pedregosa.
6,68	0,07	xx		Poco antes de una curva pronunciada, y después de una rampa, cruzamos bajo el ferrocarril y remontamos lo bajado.
6,78	0,07	xx		Tras la remontada, llegamos a un descampado que dejamos a la izquierda. Continuamos por una estrecha carretera asfaltada.
7,21	0,43	xx		Continuamos a la derecha en una bifurcación, hacia la fábrica.
7,49	0,28	xx		Giramos a la izquierda (camino de Urdán), antes de cruzar la acequia, junto a la puerta de acceso a la fábrica de papel. Seguimos el caminos hasta el cuarto puente que cruza la acequia.

D.O.	Distancia Parcial	WP	Croquis	Descripción
8,47	0,98	xx		En el cuarto puente que encontramos, giramos a la derecha, cruzamos la acequia y tomamos la pista asfaltada con la acequia a nuestra izquierda y unas casas a nuestra derecha.
9,42	0,95	xx		Junto a unas granjas, giramos a la derecha.
9,65	0,23	xx		Frente a unos invernaderos, giramos a la izquierda. Mantendremos esta dirección hasta una verja que corta el camino.
10,89	1,24	xx		Verja que interrumpe nuestra trayectoria. Giramos a la derecha. Nos dirigimos a la carretera A - 123 para completar el recorrido.
11,15	0,26	xx		Junto a una casa, llegamos a la carretera A - 123 y la tomamos hacia la izquierda, dirección Peñaflo.
12,65	1,50	xx		A nuestra izquierda, puerta de acceso a La Cartuja... cerrada.