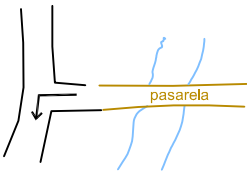
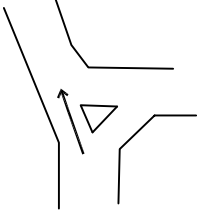
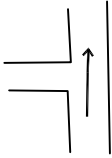

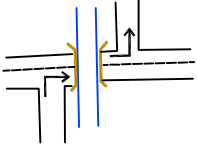
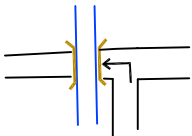
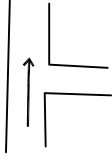
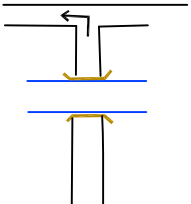
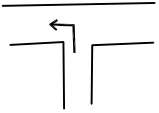
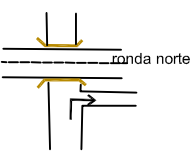
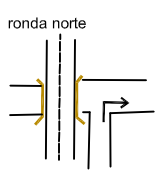



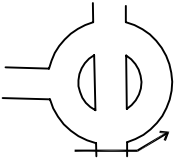
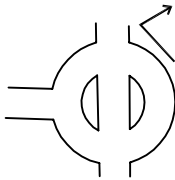
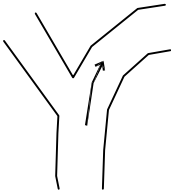



D.O.	Distancia Parcial	WP	Croquis	Descripción
8,71 (*)	0,32	XX		Después de cruzar la pasarela de madera, giramos a la izquierda (a la derecha iríamos al azud de Urdán)
8,98	0,27	XX		Intersección con camino asfaltado. Lo tomamos hacia la izquierda, hacia unas instalaciones deportivas.
9,87	0,89	XX		Desvío a la izquierda hacia Torre de los Ajos. Seguimos recto.
10,51	0,64	XX		Giro brusco a la derecha para seguir paralelos a línea de ferrocarril.
11,32	0,81	XX		Carretera de Cogullada. La tomamos brevemente hacia la derecha para dejarla justo al pasar bajo el ferrocarril.
12,02	0,70	XX		Giro a la izquierda y paso bajo el ferrocarril. Camino de Corbera Alta.
12,79	0,77	XX		Desvío a la derecha hacia el ferrocarril. Seguimos recto.

(*) Enlaza con libro de ruta al Azud de Urdán (tras PK 8,39)

D.O.	Distancia Parcial	WP	Croquis	Descripción
13,61	0,82	XX		Paso bajo línea ferroviaria. Inmediatamente después, giro a la izquierda.
15,45	1,84	XX		Camino de los Molinos. Giramos a la izquierda. Ojo al tráfico.
15,71	0,26	XX		Giramos a la derecha antes de la Ronda Norte, y seguimos paralelos a la misma, sobre el gasoducto, junto a un muro.
15,99	0,28	XX		Avenida Academia General Militar. Giramos a la derecha. Avanzamos por la acera hasta el semáforo siguiente, donde cruzamos la calzada para circular por el carril-bici (pintado sobre la acera).
16,78	0,79	XX		Calle Globo. Giramos a la izquierda y enseguida retomamos el carril bici, esta vez segregado del tránsito peatonal.
17,19	0,41	XX		Giro pronunciado a la derecha para tomar rampa de acceso a la pasarela sobre la autovía.
17,54	0,35	XX		Retomamos el carril bici paralelo a la autovía hacia la derecha.

D.O.	Distancia Parcial	WP	Croquis	Descripción
18,60	1,06	XX		Rotonda en vial norte. Cruzamos a la otra acera para tomar el carril bici unidireccional.
21,44	2,84	XX		Rotonda en avenida de Ranillas, después de pasar bajo la autovía. Dejamos el carril bici y subimos por una rampa al parque del Agua. Seguimos Ebro abajo por el camino principal del parque (compartido con peatones).
24,19	2,75	XX		Junto a un aparcamiento, dejamos el parque del Agua por camino junto al río, hacia el Puente del Milenio.
25,90	1,71	XX		Después de atravesar el recinto Expo, desembocamos de nuevo en el carril bici de las Riberas, junto a una rotonda y la pasarela del pincho.
29,82	3,92	XX		Retorno al azud del Ebro. El recorrido se ha realizado por el carril bici, aunque existen alternativas peatonales más próximas al Ebro.