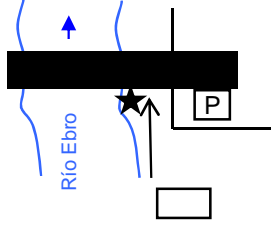
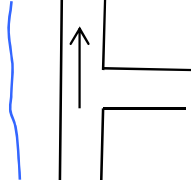
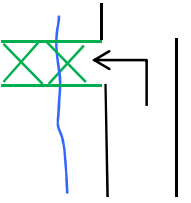
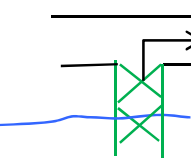
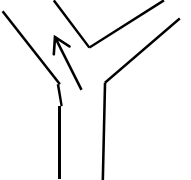
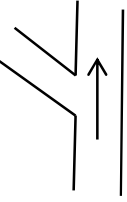
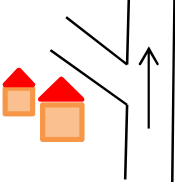
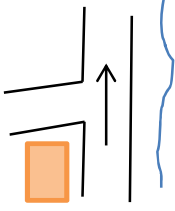
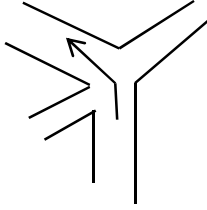
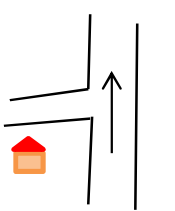
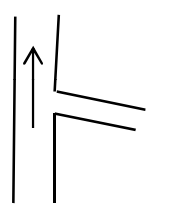

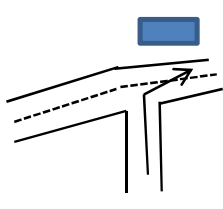
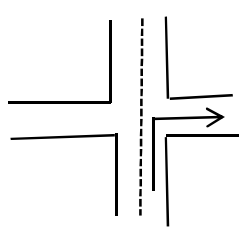


D.O.	Distancia Parcial	Croquis	Descripción
0,00	0,00		La ruta comienza al final del Paseo Echegaray bajo el puente del Tercer Cinturón, en la margen derecha del Ebro. Tomamos el Camino Natural de la Alfranca. (PK 0,00 junto al cartel del GR-99).
6,40	6,40		Dejamos un desvío perpendicular a nuestra derecha, que nos conduciría a La Cartuja Baja. Dejamos aquí la GR-99 y continuamos hacia La Alfranca.
6,74	0,34		Giramos a la izquierda para cruzar el Ebro por la pasarela del Bicentenario.
7,03	0,29		Tras cruzar la pasarela, giramos a la derecha y continuamos por la otra margen del Ebro.
7,52	0,49		Dejamos un desvío a la derecha que se dirige al río.
7,82	0,30		Dejamos un desvío a la izquierda (camino particular), continuando por la pista principal.
8,80	0,98		Bordeamos por la derecha una agrupación de huertos y casetas, dejando algún desvío a la izquierda.

9,91	1,11		<p>Dejamos un desvío a la izquierda, tras pasar una granja de vacas. Continuamos con el Ebro a nuestra derecha.</p>
11,58	1,67		<p>Continuamos por la pista principal en esta intersección. Tomamos dirección Pastriz según la señalización existente.</p>
12,33	0,75		<p>Dejamos una edificación y pista a nuestra izquierda.</p>
12,48	0,15		<p>Dejamos un desvío a la derecha.</p>
12,98	0,50		<p>Dejamos un desvío a la izquierda que nos llevaría a Pastriz, y giramos hacia la derecha.</p>
13,34	0,36		<p>Llegamos a la una carretera a la altura de las piscinas de Pastriz, y la tomamos hacia la derecha.</p>
14,90	1,56		<p>Continuamos por la carretera hasta un cruce perpendicular que tomamos hacia la derecha. En las proximidades, ya se divisa "La Alfranca".</p>